






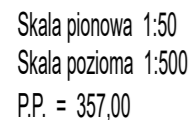
PRZEKRÓJ POPRZECZNY PRZEZ WYLOT W1 Z PRZEPUSTU
dojście do ul. Ogrodowej

Pik = 0+000,00
Skala 1:100/100

[illegible]

ODLEGŁOŚCI	-5,00	-3,78	-1,35	-0,81	-0,20	0,00	0,17	0,20	0,95	1,70	2,27	3,03	5,00
RZĘDNE TEREN	360,77	360,66		360,15	359,24	359,24	359,24	359,24			359,66	359,66	359,54
RZĘDNE KONS.			360,14	359,37	359,37	359,37	359,37	359,37	359,87				
RZĘDNE PROJ.			360,25	359,48	359,48	359,48	359,48	359,48	359,98	359,98	359,66		

- | | |
|---|---|
|  | niweleta projektowanego przepustu |
|  | niweleta istniejącego dna rowu |
|  | niweleta istniejącej lewej skarpy rowu
(od strony osiedla) |
|  | niweleta istniejącej prawej skarpy rowu
(od strony sadu) |
|  | niweleta projektowanego ciągu
komunikacyjnego |





RZĘDNE NIWELETY DNA ROWU		359,29	359,48 359,49	359,57 359,59	359,64 359,66	360,13	360,67
ELEMENTY NIWELETY DNA ROWU	i=11,90% L=10,00		i=2,00% L=9,00		i=10,10% L=10,00		
RZĘDNE TERENU		358,29	359,32 359,65 360,04 359,68 359,75	360,18		360,67	
RZĘDNE TERENU - LEWA SKARPA		359,25	359,50	360,58	360,58		361,08
RZĘDNE TERENU - PRAWA SKARPA		359,00	359,66	360,12	360,30		361,04
ELEMENTY TRASY DNA ROWU	L=10,00	V1	L=9,00	V2	L=4,08	L=5,92	
	L g[g]	-6,2631	L g[g]	-0,0049	L g[g]	-13,3666	
ODLEGŁOŚCI		-10,00	0,00 0,72 2,17 4,30 5,43 7,33 8,23 9,00	12,00 13,08 13,67		19,00	



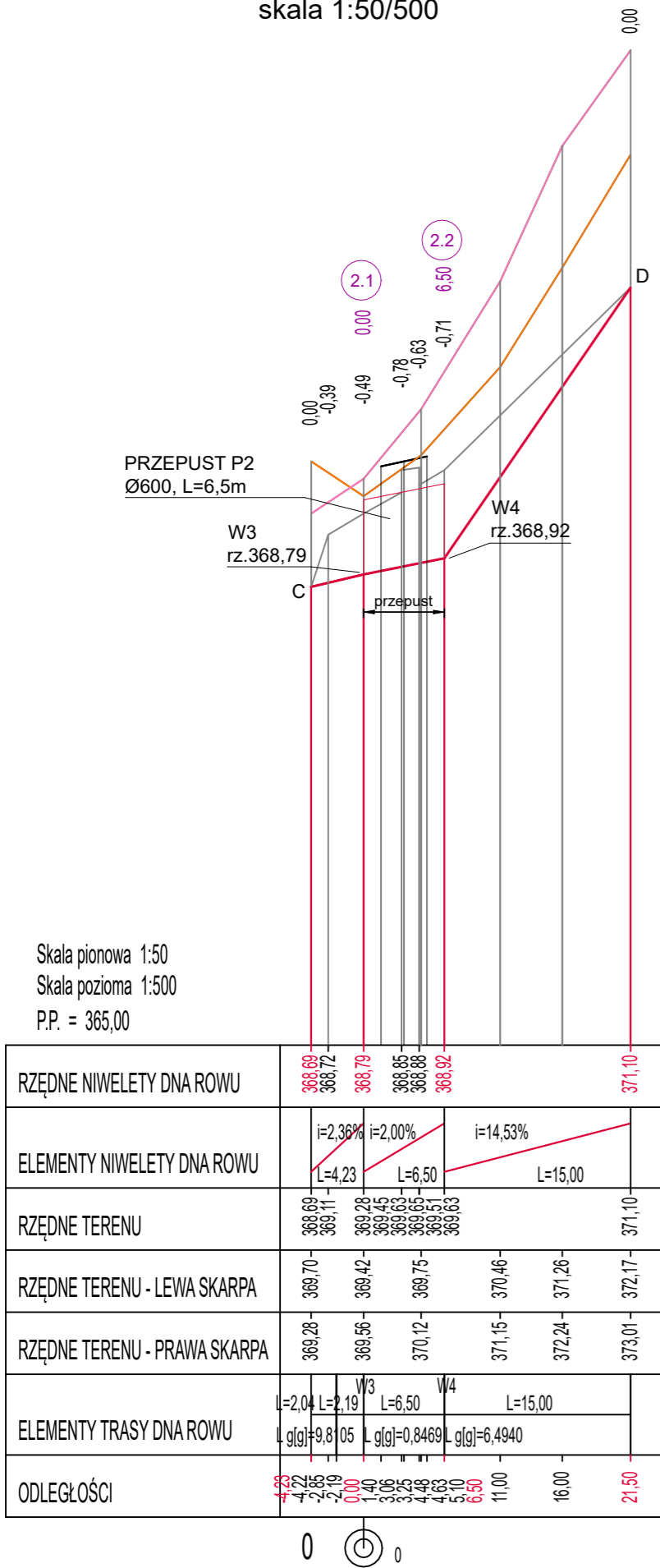
PRZEKRÓJ POPRZECZNY PRZEZ WLOT W2 DO PRZEPUSTU
dojście do ul. Ogrodowej

Pik = 0+009,00
Skala 1:100/100

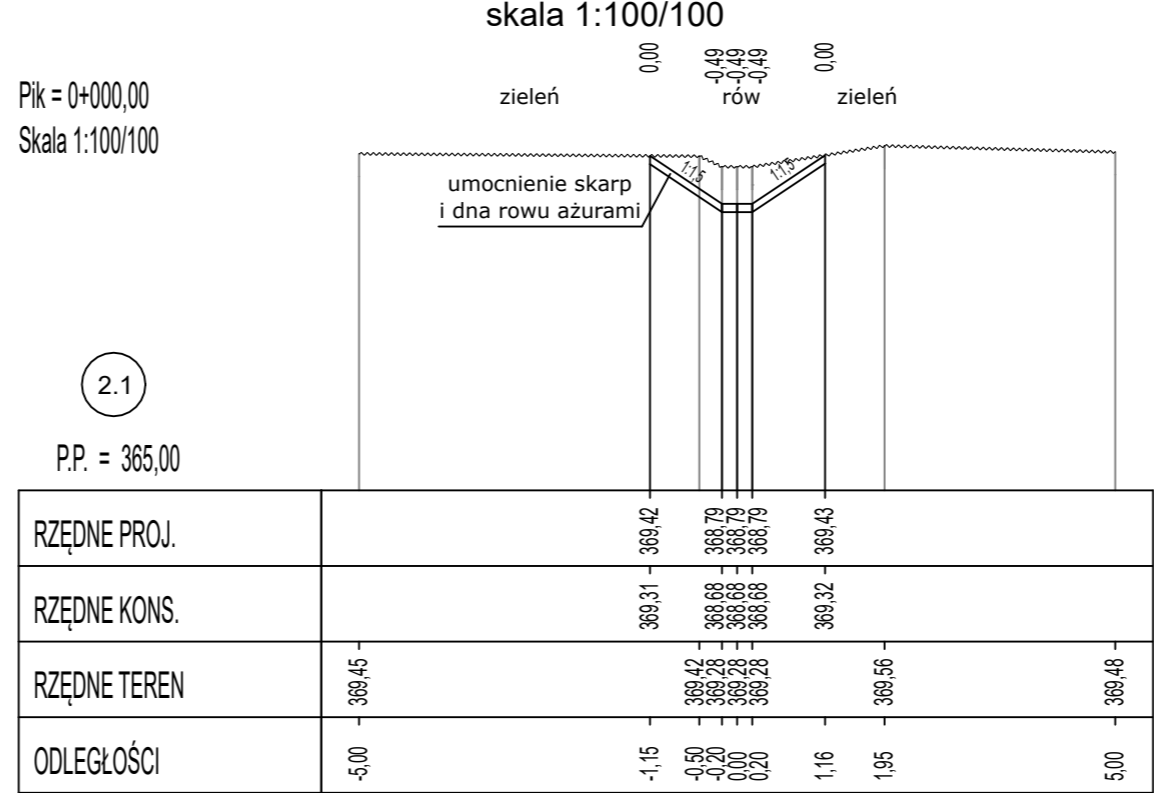
[illegible]

	JEDNOSTKA PROJEKTOWA:	
	nomo ARCHITEKCI	
INWESTOR:	GMINA ANDRYCHÓW 34-120 Andrychów, ul. Rynek 15	
NAZWA:		
PROJEKT BUDOWY CIĄGÓW PIESZOROWEROWYCH, PRZEBUDOWY I BUDOWY ŚCIEŻEK PIESZYCH, REMONTU FRAGMENTU CIĄGU NR -11 AL. WIETRZNEGO W km 0+000.00-0+151.75 WRAZ Z TOWARZYSZĄCYMI: - MAŁĄ ARCHITEKTURĄ: ŁAWKAMI WOLNOSTOJĄCYMI, STOJAKAMI NA ROWERY I KOSZAMI NA ŚMIECI - INSTALACJĄ OŚWIETLENIOWĄ I MONITORINGIEM - BUDOWĄ 4 PRZEPUSTÓW DROGOWYCH NAD ROWEM MELIORACYJNYM I PRZEBUDOWĄ FRAGMENTU ROWU Z WŁOTAMI I WYŁOTAMI W RAMACH PRZEDSIĘWZIĘCIA: "PAŃSKA GÓRA KOMPLEKSOWE ZAGOSPODAROWANIE PRZESTRZENI REKREACYJNEJ I PARKOWEJ W ANDRYCHOWIE"		
ADRES:		
34-120 Andrychów, gm. Andrychów, powiat wadowicki jednostka ewid. 121801_4 Andrychów - Miasto, obręb 0001 Andrychów Miasto dz. nr 839/2, 839/3, 839/4, 842/69, 842/70, 848/5, 848/11, 848/18, 848/24, 848/25, 848/26, 848/27, 849/82, 849/83, 849/178, 849/193, 849/194, 849/195, 849/196, 849/197, 849/198, 849/199, 849/200, 851/10, 1862/3, 1862/4, 1957/1, 1957/2, 1957/3, 1958, 1959, 1904/9		
FAZA:	BRANŻA:	
PROJEKT ARCHITEKTONICZNO-BUDOWLANY DROGOWA		
NAZWA RYSUNKU:	SKALA:	DATA:
Przepust P1 - profil i przekrój	1:50/500, 1:100/100	VIII 2021
AUTOR:	PODPIS	
inż. Krzysztof Strzeżyk	nr upr. SKL/1553/PWOD/07	
SPRAWDZAJĄCY:		
mgr inż. Barbara Francuz	nr upr. SKL/7810/PBD/18	
OPRACOWANIE:		
mgr inż. Maciej Babiak		

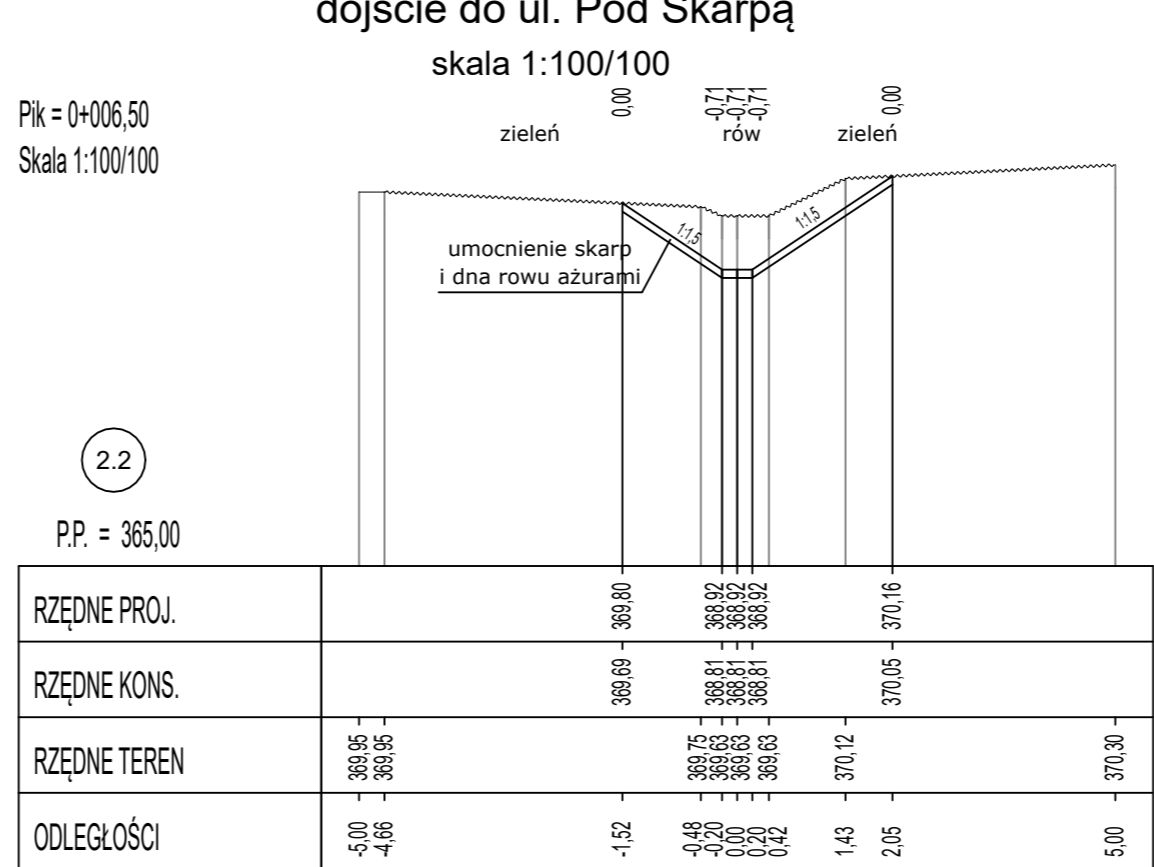
PROFIL PODŁUŻNY ROWU
dojście do ul. Pod Skarpą
skala 1:50/500



PRZEKRÓJ POPRZECZNY PRZEZ WYLOT W3 Z PRZEPUSTU
dojście do ul. Pod Skarpą
skala 1:100/100



PRZEKRÓJ POPRZECZNY PRZEZ WLOT W4 DO PRZEPUSTU
dojście do ul. Pod Skarpą
skala 1:100/100





INWESTOR:
GMINA ANDRYCHÓW
34-120 Andrychów, ul. Rynek 15

JEDNOSTKA PROJEKTOWA:
noma
ARCHITEKCI

NAZWA:
PROJEKT BUDOWY CIĄGÓW PIESZOROWEROWYCH, PRZEBUDOWY I BUDOWY ŚCIEŻEK PIESZYCH, REMONTU FRAGMENTU CIĄGU NR -11 AL. WIETRZNEGO W km 0+000.00-0+151.75 WRAZ Z TOWARZYSZĄCYMI:
- MAŁĄ ARCHITEKTURĄ: ŁAWKAMI WOLNOSTOJĄCYMI, STOJAKAMI NA ROWERY I KOSZAMI NA ŚMIECI
- INSTALACJĄ OŚWIETLENIOWĄ I MONITORINGIEM
- BUDOWĄ 4 PRZEPUSTÓW DROGOWYCH NAD ROWEM MELIORACYJNYM I PRZEBUDOWĄ FRAGMENTU ROWU Z WLOTAMI I WYLOTAMI W RAMACH PRZEDSIĘWZIĘCIA: "PAŃSKA GÓRA KOMPLEKSOWE ZAGOSPODAROWANIE PRZESTRZENI REKREACYJNEJ I PARKOWEJ W ANDRYCHOWIE"

ADRES:
34-120 Andrychów, gm. Andrychów, powiat wadowicki
jednostka ewid. 121801_4 Andrychów - Miasto, obręb 0001 Andrychów Miasto
dz. nr 839/2, 839/3, 839/4, 842/69, 842/70, 848/5, 848/11, 848/18, 848/24, 848/25, 848/26, 848/27, 849/82, 849/83, 849/178, 849/193, 849/194, 849/195, 849/196, 849/197, 849/198, 849/199, 849/200, 851/10, 1862/3, 1862/4, 1957/1, 1957/2, 1957/3, 1958, 1959, 1904/9

FAZA:
PROJEKT ARCHITEKTONICZNO-BUDOWLANY

BRANŻA:
DROGOWA

NAZWA RYSUNKU:
Przepust P2 - profil i przekrój

SKALA:
1:50/500, 1:100/100

DATA:
VIII 2021

AUTOR:
inż. Krzysztof Strzeżyk

nr upr. SKL/1553/PWOD/07

SPRAWDZAJĄCY:
mgr inż. Barbara Francuz

nr upr. SKL/7810/PBD/18

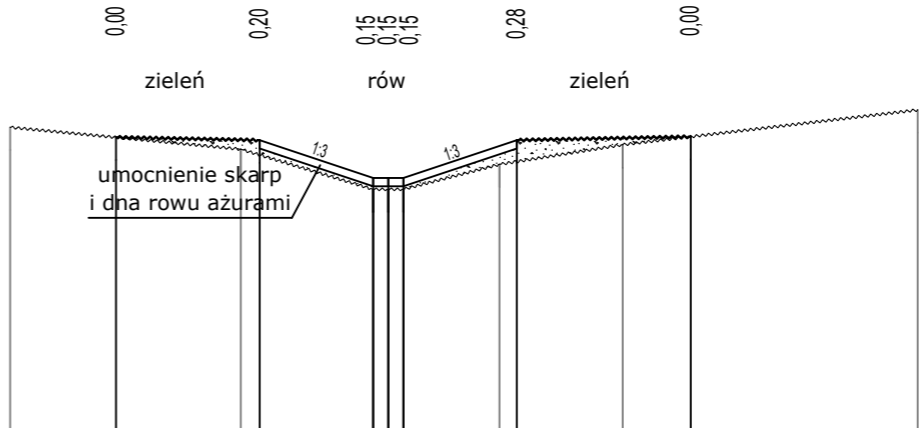
OPRACOWANIE:
mgr inż. Maciej Babiak

PAB
D-4.2

NR RYS.

PRZEKRÓJ POPRZECZNY PRZEZ WYLOT W5 Z PRZEPUSTU
dojście do ul. Na Wzgórzach
skala 1:100/100

Pik = 0+000,00
Skala 1:100/100

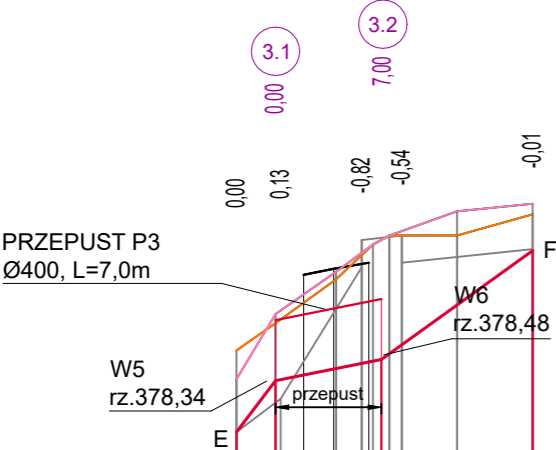


3.1
P.P. = 375,00

RZĘDNE PROJ.	378,88	378,84	378,34	378,34	378,84	378,89
RZĘDNE KONS.		378,73	378,23	378,23	378,73	
RZĘDNE TEREN	379,01	378,72	378,19	378,19	378,52	378,78
ODLEGŁOŚCI	-5,00	-3,60	-1,95	-1,70	1,47	3,10

- niweleta projektowanego przepustu
- niweleta istniejącego dna rowu
- niweleta istniejącej lewej skarpy rowu (od strony osiedla)
- niweleta istniejącej prawej skarpy rowu (od strony sadu)
- niweleta projektowanego ciągu komunikacyjnego

PROFIL PODŁUŻNY ROWU
dojście do ul. Na Wzgórzach
skala 1:50/500

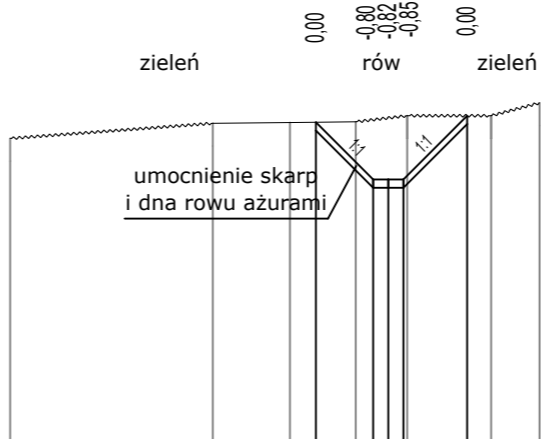


Skala pionowa 1:50
Skala pozioma 1:500
P.P. = 375,00

RZĘDNE NIWELETY DNA ROWU	378,00	378,34	378,36	378,45	378,58	379,20
ELEMENTY NIWELETY DNA ROWU	i=13,18% L=2,58	i=2,00% L=7,00		i=7,20% L=10,00		
RZĘDNE TERENU	378,00	378,22	378,22	379,09	379,27	379,21
RZĘDNE TERENU - LEWA SKARPA	378,54	378,72	379,01	379,24	379,30	379,44
RZĘDNE TERENU - PRAWA SKARPA	378,35	378,78	379,06	379,24	379,30	379,51
ELEMENTY TRASY ROWU	L=2,58	W5 L=7,00		W6 L=10,00		
ODLEGŁOŚCI	-2,58	0,00	0,34	1,88	3,85	7,00

PRZEKRÓJ POPRZECZNY PRZEZ WLOT W6 DO PRZEPUSTU
dojście do ul. Na Wzgórzach
skala 1:100/100

Pik = 0+007,00
Skala 1:100/100



3.2
P.P. = 375,00

RZĘDNE PROJ.	379,24	379,13	378,48	378,48	379,33
RZĘDNE KONS.		379,13	378,37	378,37	379,22
RZĘDNE TEREN	379,03	379,23	379,24	379,25	379,33
ODLEGŁOŚCI	-5,00	-2,32	-1,30	-0,96	1,04



INWESTOR:
GMINA ANDRYCHÓW
34-120 Andrychów , ul. Rynek 15

JEDNOSTKA PROJEKTOWA:
noma
ARCHITEKCI

NAZWA:
PROJEKT BUDOWY CIĄGÓW PIESZOROWEROWYCH, PRZEBUDOWY I BUDOWY ŚCIEŻEK PIESZYCH, REMONTU FRAGMENTU CIĄGU NR -11 AL. WIETRZNEGO W km 0+000.00-0+151.75 WRAZ Z TOWARZYSZĄCYMI:
- MAŁĄ ARCHITEKTURĄ: ŁAWKAMI WOLNOSTOJĄCYMI, STOJAKAMI NA ROWERY I KOSZAMI NA ŚMIECI
- INSTALACJĄ OŚWIETLENIOWĄ I MONITORINGIEM
- BUDOWĄ 4 PRZEPUSTÓW DROGOWYCH NAD ROWEM MELIORACYJNYM I PRZEBUDOWĄ FRAGMENTU ROWU Z WLOTAMI I WYLOTAMI W RAMACH PRZEDSIĘWZIĘCIA: "PAŃSKA GÓRA KOMPLEKSOWE ZAGOSPODAROWANIE PRZESTRZENI REKREACYJNEJ I PARKOWEJ W ANDRYCHOWIE"

ADRES:
34-120 Andrychów, gm. Andrychów, powiat wadowicki
jednostka ewid. 121801_4 Andrychów - Miasto, obręb 0001 Andrychów Miasto
dz. nr 839/2, 839/3, 839/4, 842/69, 842/70, 848/5, 848/11, 848/18, 848/24, 848/25, 848/26, 848/27, 849/82, 849/83, 849/178, 849/193, 849/194, 849/195, 849/196, 849/197, 849/198, 849/199, 849/200, 851/10, 1862/3, 1862/4, 1957/1, 1957/2, 1957/3, 1958, 1959, 1904/9

FAZA:
PROJEKT ARCHITEKTONICZNO-BUDOWLANY

BRANŻA:
DROGOWA

NAZWA RYSUNKU:
Przepust P3 - profil i przekrój

SKALA:
1:50/500, 1:100/100

DATA:
VIII 2021

AUTOR:
inż. Krzysztof Strzeżyk

nr upr. SKL/1553/PWOD/07

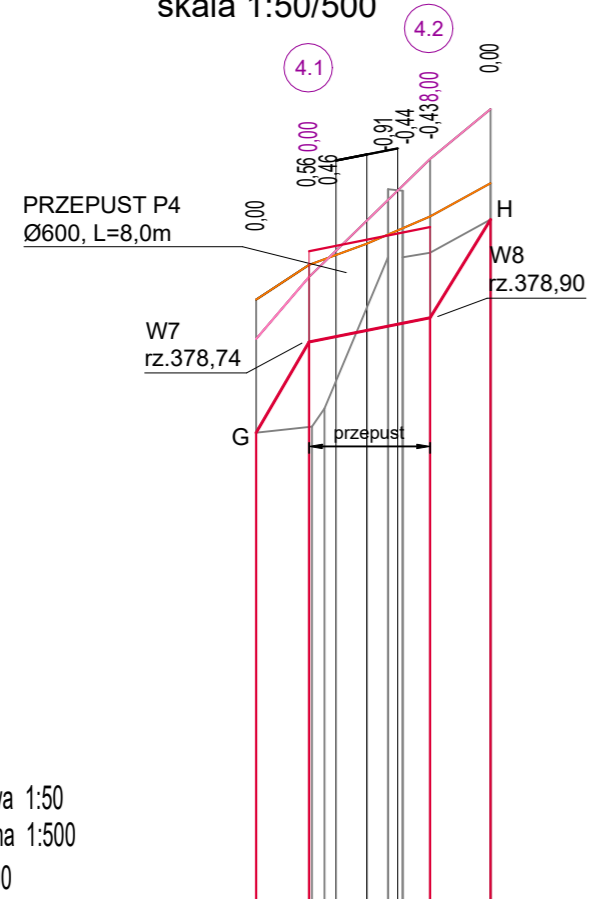
SPRAWDZAJĄCY:
mgr inż. Barbara Francuz

nr upr. SKL/7810/PBD/18

OPRACOWANIE:
mgr inż. Maciej Babiak

PAB
D-4.3
NR RYS.

PROFIL PODŁUŻNY ROWU
dojście do ul. Na Wzgórzach
skala 1:50/500



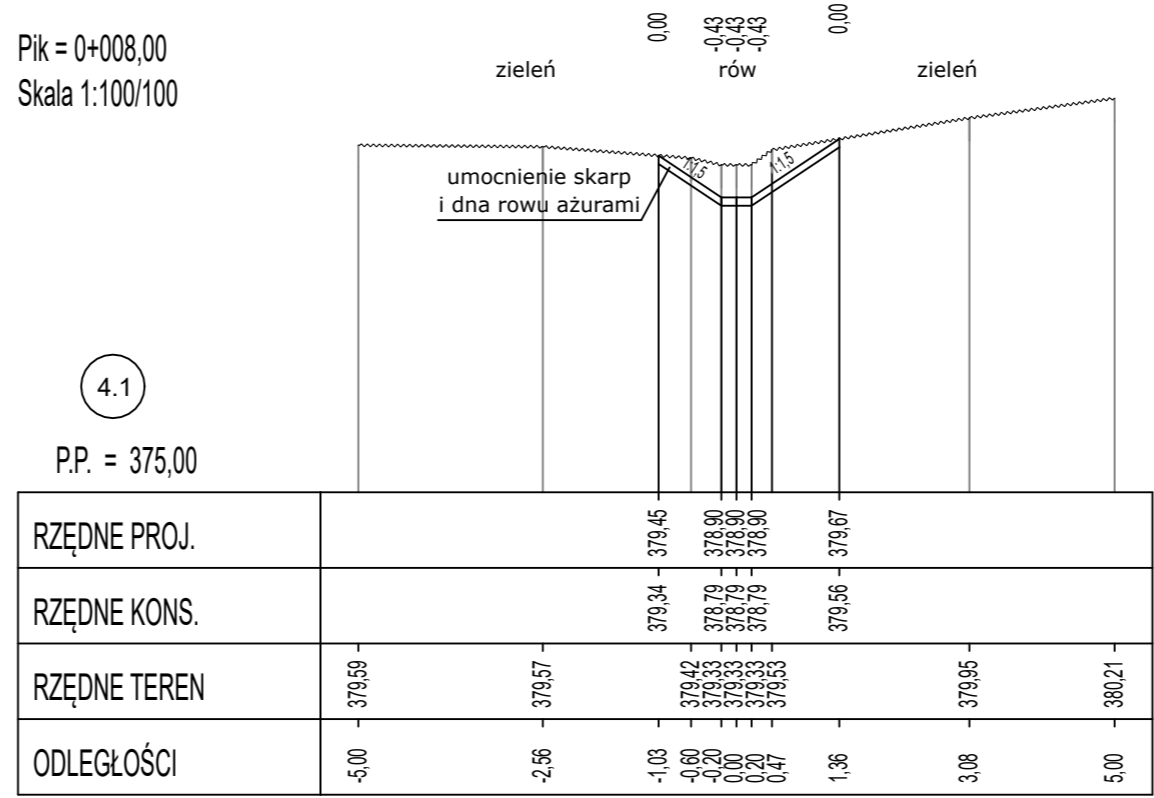
Skala pionowa 1:50
Skala pozioma 1:500
P.P. = 376,00

RZĘDNE NIWELETY DNA ROWU	378,16	378,74	378,76	378,84	378,86	378,90	379,55
ELEMENTY NIWELETY DNA ROWU	i=16,57%	i=2,00%				i=16,28%	
RZĘDNE TERENU	378,16	378,18	378,30	379,30	379,75	379,74	379,33
RZĘDNE TERENU - LEWA SKARPA	379,02	379,25	379,36	379,57	379,79		
RZĘDNE TERENU - PRAWA SKARPA	378,76	379,17	379,54	379,95	380,20		
ELEMENTY TRASY DNA ROWU	L=3,50	L=8,00				L=4,00	
ODLEGŁOŚCI	-3,50	0,00	0,19	1,02	1,78	3,00	3,82



PRZEKRÓJ POPRZECZNY PRZEZ WYLOT W7 Z PRZEPUSTU
dojście do ul. Na Wzgórzach
skala 1:100/100

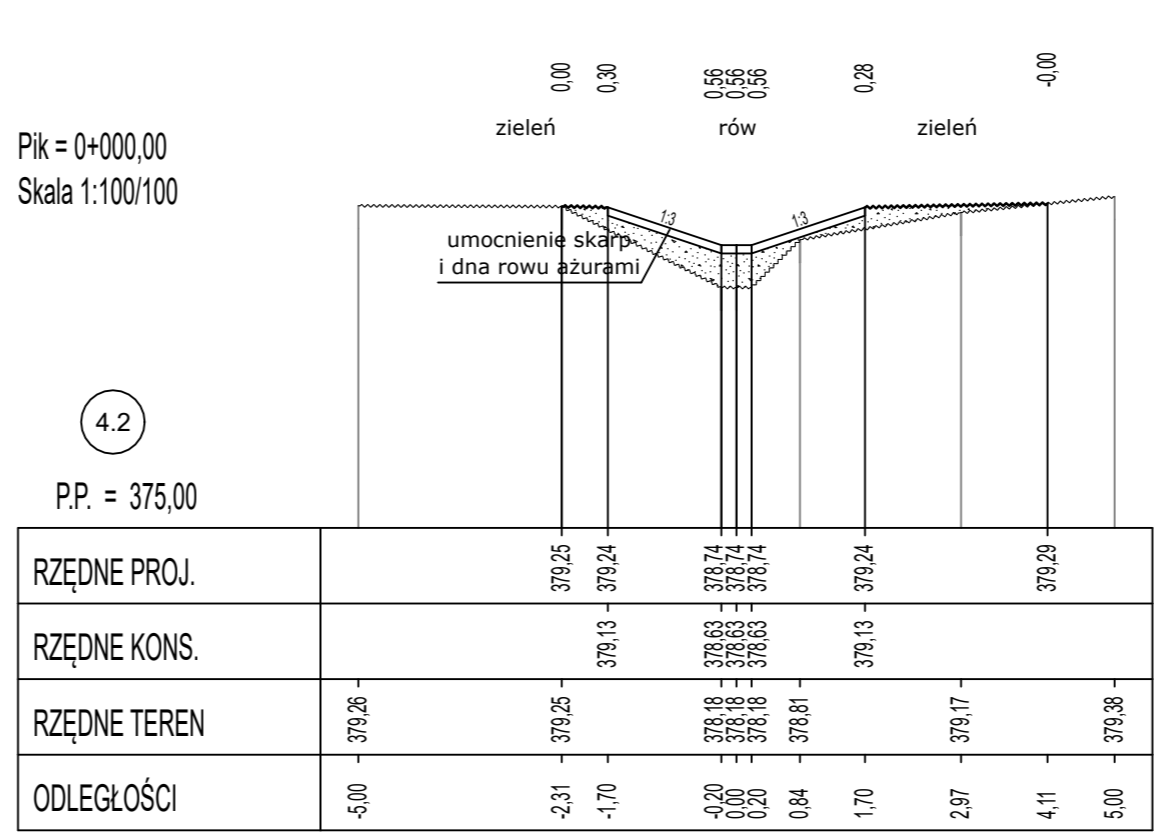
Pik = 0+008,00
Skala 1:100/100



- niweleta projektowanego przepustu
- niweleta istniejącego dna rowu
- niweleta istniejącej lewej skarpy rowu (od strony osiedla)
- niweleta istniejącej prawej skarpy rowu (od strony sadu)
- niweleta projektowanego ciągu komunikacyjnego

PRZEKRÓJ POPRZECZNY PRZEZ WLOT W8 DO PRZEPUSTU
dojście do ul. Na Wzgórzach
skala 1:100/100

Pik = 0+000,00
Skala 1:100/100





INWESTOR:
GMINA ANDRYCHÓW
34-120 Andrychów, ul. Rynek 15

JEDNOSTKA PROJEKTOWA:



ARCHITEKCI

NAZWA:
PROJEKT BUDOWY CIĄGÓW PIESZOROWEROWYCH, PRZEBUDOWY I BUDOWY ŚCIEŻEK PIESZYCH, REMONTU FRAGMENTU CIĄGU NR -11 AL. WIETRZNEGO W km 0+000.00-0+151.75 WRAZ Z TOWARZYSZĄCYMI:
- MAŁĄ ARCHITEKTURĄ: ŁAWKAMI WOLNOSTOJĄCYMI, STOJAKAMI NA ROWERY I KOSZAMI NA ŚMIECI
- INSTALACJĄ OŚWIETLENIOWĄ I MONITORINGIEM
- BUDOWĄ 4 PRZEPUSTÓW DROGOWYCH NAD ROWEM MELIORACYJNYM I PRZEBUDOWĄ FRAGMENTU ROWU Z WLOTAMI I WYLOTAMI W RAMACH PRZEDSIĘWZIĘCIA: "PAŃSKA GÓRA KOMPLEKSOWE ZAGOSPODAROWANIE PRZESTRZENI REKREACYJNEJ I PARKOWEJ W ANDRYCHOWIE"

ADRES:
34-120 Andrychów, gm. Andrychów, powiat wadowicki
jednostka ewid. 121801_4 Andrychów - Miasto, obręb 0001 Andrychów Miasto
dz. nr 839/2, 839/3, 839/4, 842/69, 842/70, 848/5, 848/11, 848/18, 848/24, 848/25, 848/26, 848/27, 849/82, 849/83, 849/178, 849/193, 849/194, 849/195, 849/196, 849/197, 849/198, 849/199, 849/200, 851/10, 1862/3, 1862/4, 1957/1, 1957/2, 1957/3, 1958, 1959, 1904/9

FAZA:
PROJEKT ARCHITEKTONICZNO-BUDOWLANY

BRANŻA:
DROGOWA

NAZWA RYSUNKU:
Przepust P4 - profil i przekrój

SKALA:
1:50/500, 1:100/100

DATA:
VIII 2021

AUTOR:
inż. Krzysztof Strzeżyk

PODPIS:
nr upr. SKL/1553/PWOD/07

SPRAWDZAJĄCY:
mgr inż. Barbara Francuz

nr upr. SKL/7810/PBD/18

OPRACOWANIE:
mgr inż. Maciej Babiak

PAB

D-4.4

NR RYS.